



Voyages équitables + solidaires

FICHE TECHNIQUE | MADAGASCAR

Mosaïque malgache d'Est en Ouest - 21 jours

RANDONNÉE ET TREK * 21 JOURS * FACILE * À PARTIR DE 3 935 €

EN BREF

Dans ce voyage équitable à travers **Madagascar**, nous parcourons la Grande Ile de part en part. Depuis la réserve naturelle luxuriante de **Vohimana sur la côte Est**, en passant par les hauts plateaux du centre, nous descendons **le fleuve Tsiribihina** jusqu'à l'**Océan Indien**. Nous explorons les **Tsingy** lunaires, la plaine de **Menabe** et ses **immenses baobabs**, la **réserve naturelle de Kirindy** et ses **lémuriens**. Au cours de cette aventure humaine, nous rencontrons différentes **associations locales** et **communautés villageoises**, comme les orpailleurs au bord du fleuve Tsiribihina, **les pêcheurs de la côte Ouest** ou les **sculpteurs de l'ONG Fanamby** qui nous accueillent et nous font partager leur quotidien. En sortant des sentiers battus, nous découvrons aussi, grâce à la randonnée, une véritable mosaïque de paysages contrastés. Embarquez pour ce voyage hors du commun à travers une **nature sauvage et dense**, à la rencontre du **chaleureux peuple malgache**.

LES POINTS FORTS

- Découverte de **grands espaces naturels** : les hauts plateaux riziocoles, les **réserves naturelles de Kirindy et Vohimana**, les **Tsingy**, le **Mont Ibity...**
- **Randonnées** dans les régions de **Manandona** et **Betsiriry**.
- Trois jours de **descente en bateau sur le fleuve Tsiribihina**.
- **Échanges privilégiés** avec les associations locales et les pêcheurs de la côte Ouest.
- **Hébergements variés** en **maisons d'hôtes**, en **gîtes**, **chez l'habitant** et en **bivouac**.

ITINÉRAIRE

Jour 1 FRANCE / ANTANANARIVO

Départ de France et vol pour Antananarivo.


Jour 2 ANTANANARIVO / VOHIMANA

Selon l'horaire d'arrivée à Antananarivo, nous partons pour Vohimana ou nous passons la nuit à Antananarivo (transfert à Vohimana le lendemain matin dans ce cas).

L'Est est plus humide et à l'approche de la première falaise, à Mandraka, nous percevons la luxuriance de la végétation. Au pied de la falaise, nous sommes sur les terres des Bezanozano, une ethnie des marécages qui occupe la vallée de la Mangoro et y cultive riz, bananes et gingembre. A l'orée de la forêt tropicale, les maisons sont encore construites en dur. Déjeuner en cours de route. Nous poursuivons jusqu'à Vohimana où les membres de l'ethnie Betsimisaraka construisent leur maison en matière végétale. Notre véhicule s'arrête au bord d'une petite rivière. Une équipe de porteurs nous guide pendant 40 minutes de marche pour rejoindre notre gîte. Celui-ci est géré par la communauté villageoise et construit dans le style Betsimisaraka. Nous sommes à la porte de la forêt, non loin d'une cascade invitant à la baignade ou à la lessive avec les femmes du village (des savons biologiques sont à votre disposition si vous souhaitez les rejoindre).

A la nuit tombante, une visite nocturne nous permet de découvrir les espèces animales actives la nuit.

Dîner au gîte.




 Gîte  déj + dîner  04h00  00h40 +0m /-0m

Jour 3 VOHIMANA

Véritables temples de la biodiversité, certaines portions de forêts primaires abritent encore des espèces non recensées, faisant l'objet de recherches scientifiques.



Nous partons à la découverte de la réserve : sa végétation luxuriante ainsi que les activités qui constituent le quotidien des villages jouxtant la réserve. Rencontre avec l'association de femmes de la communauté, visite des projets agricoles, des chantiers de reboisement, du corridor permettant aux animaux de circuler entre différents sites déforestés... Nous participons à la plantation d'arbres, encadrés par des membres de l'association.

La balade se poursuit vers la cascade. Déjeuner, baignade et détente. Retour en fin d'après-midi au gîte. Atelier de préparation du repas avec l'équipe de cuisine du gîte. Dégustation de notre repas au gîte.

 Gîte  pt déj + déj + dîner  04h30 +300m /-0m




Jour 4 VOHIMANA / AMBAVANIASY / ANDASIBE

Nous rejoignons à pied Ambavaniasy. A la maison des femmes, nous rencontrons Madame Clarisse et ses complices pour des ateliers de préparation de confitures et de tissage de raphia : découverte des matières premières et échange de savoir-faire. Déjeuner préparé par l'Association de femmes. Visite du village, et route pour Andasibe à 20 km. Visite du village puis balade nocturne à la recherche du plus petit lémurien qui pèse à peine 80 g. Dîner à l'hôtel à Andasibe.

 Hôtel  pt déj + déj + dîner


Jour 5 ANDASIBE / AMBOHIDRATRIMO

Découverte de la réserve d'Andasibe à la recherche de l'indri-indri, le plus grand des lémuriens de Madagascar. Puis route pour la capitale. Déjeuner à Antananarivo avant de rejoindre Akany Avoko à Ambohidratrimo. Akany Avoko est un centre d'accueil, d'éducation et de réinsertion pour des enfants en danger. Dîner au centre.

 Centre d'accueil pour enfants  pt déj + déj + dîner  03h00 +250m /-0m




Jour 6 AMBOHIDRATRIMO

Visite de la ferme et du centre le matin ; ce centre englobe dans son projet d'éducation : la fabrication de charbon vert, la production de biogaz, la récupération d'eau de pluie, la technique de paillage et d'agriculture urbaine. Déjeuner au centre puis visite de la colline sacrée d'Ambohidratrimo. Dîner au centre à Ambohidratrimo.

 Centre d'accueil pour enfants  pt déj + déj + dîner

Jour 7 AMBOHIDRATRIMO / ANTANANARIVO / ANTSIRABE

Transfert pour Antsirabe en véhicule, la ville des pousse-pousses, dans un paysage typique des hautes terres. Antsirabe se situe dans une région volcanique riche, surnommée le verger de Madagascar pour ses nombreux marchands de fruits et légumes que nous verrons en cours de route. Déjeuner puis visite de la ville suivie d'un temps libre. Dîner dans une chambre d'hôtes à Antsirabe.



 Chambre d'hôtes  pt déj + déj + dîner  04h00

Jour 8 ANTSIRABE / MANANDONA / AMBOHITRINIMANJATO

Transfert en voiture (20 min environ) pour débiter une randonnée jusqu'à Manandona dans un paysage très différent de l'Ouest d'Antsirabe (pour ceux qui ont des difficultés à marcher, possibilité de poursuivre un peu plus loin en voiture pour réduire le temps de marche). Manandona est une cuvette avec une terre volcanique riche, traversée par un fleuve, permettant une diversité de cultures : riz, blé, pomme de terre, petit pois...

Le zébu est ici très utilisé comme traction animale, le relief rendant presque impossible l'utilisation des motoculteurs. Au cours de notre randonnée, nous découvrons la vaste plaine rizicole, des villages magnifiques, les pierres levées (vestiges de son histoire ancienne), la vannerie, etc. Nous allons à la rencontre de familles qui nous expliquent le décorticage du riz. Déjeuner sous forme de pique-nique durant la marche.

La marche se termine à Ambohitrinimanjato où nous rejoignons notre gîte chez l'habitant.

 Gîte  pt déj + déj + dîner  03h30 +200m /-0m

Jour 9 MANANDONA / IBITY / MANANDONA

Nous partons pour l'ascension du mont Ibity qui culmine à 2254 m. Le sentier nous permet de découvrir la richesse floristique de la région : l'Uapaca bojeri ; cet arbre produit des fruits et est aussi un hôte du vers à soie. Celui-ci est très utilisé pour la conception des écharpes, des linuels ou des lamba en soie (châle traditionnel malgache). Ibity abrite aussi des plantes succulentes endémiques comme l'aloès et le pachypodium. Ce mont a connu une intense fréquentation suite à la découverte de minerais de pierres semi-précieuses (quartz, tourmaline, topaze), et suite à l'extraction du talc. A mi-chemin vers le sommet, nous dominons la cuvette de Manandona et les courageux peuvent continuer jusqu'au sommet. Sinon, un sentier permet de regagner notre gîte de la veille en visitant au passage un tisseur de soie.

 Gîte  pt déj + déj + dîner  05h30 +400m /-0m

Options

Possibilité de se rendre au sommet du mont Ibity : prévoir 2h supplémentaires de marche (700 m de dénivelé au total)

Jour 10 MANANDONA / BETAFO

Transfert à Betafo et installation chez l'habitant.

Nous partons en randonnée sur « la boucle des forgerons » à la découverte des us et coutumes de cette région. Nous découvrons les beaux paysages de rizières en terrasses ponctués de cascades, et traversons de jolis villages nichés au cœur de la végétation.

Atelier de préparation du repas avec notre hôte, Madame Fy (à base de riz). Dégustation de notre repas.

 Gîte  pt déj + déj + dîner  05h30 +350m /-0m

Jour 11 BETAFO / MASIAKAMPY



Route pour Masiakampy située au bord du fleuve Tsiribihina. En cours de route, nous rencontrons des orpailleurs qui tamisent la terre aurifère, qu'ils transportent sur la tête dans des sacs depuis le gisement situé plus loin (et tenu secret par les habitants!). Nous descendons jusqu'au plateau de Bongolava puis dans la dépression de Betsiriry, une des régions les plus chaudes de Madagascar. Nous empruntons une piste de 10 km pour rejoindre notre hébergement : nous sommes accueillis par la famille du batelier avec qui nous partons le lendemain.

Dîner et nuit à Masiakampy ou Miandrivazo.

 Chez l'habitant  pt déj + déj + dîner



Jour 12 MASIAKAMPY : DESCENTE SUR LE FLEUVE TSIRIBIHINA

Nous partons à bord d'un bateau à moteur, équipé d'un solarium sur le toit et d'une petite cuisine permettant à l'équipage de nous préparer de bons petits plats tous les jours. Accompagnés d'un équipage aux petits soins composé de 4 personnes, nous débutons la descente en suivant le fleuve sur la plaine de Betsiriry. Nous entrons progressivement dans la petite gorge calcaire de Bemaraha. Première nuit de bivouac sur les berges du fleuve.

 Tentes  pt déj + déj + dîner




Jour 13 DESCENTE SUR LE FLEUVE TSIRIBIHINA

Le matin, nous nous arrêtons admirer une magnifique cascade, avant de poursuivre notre navigation à travers des falaises de basalte richement décorées par des pachypodiums, aloès et autres plantes grasses. Les parois de ces falaises sont parfois habitées par les roussettes (chauves-souris). Visite du village de Berevo. Nuit en bivouac.
6h de descente. 1h de baignade.

 Tentes  pt déj + déj + dîner




Jour 14 BELO-SUR-TSIRIBIHINA / BEKOPAKA

Poursuite en bateau jusqu'au débarcadère de Belo-sur-Tsiribihina. Déjeuner à bord du bateau avant de prendre la route en début d'après-midi jusqu'à Bekopaka.
Nous nous installons à notre hôtel, appartenant à Tony, un guide passionné reconverti.

 Hôtel  pt déj + déj + dîner  04h00

Jour 15 BEKOPAKA / PETIT TSINGY / BEKOPAKA

Le matin, nous réalisons une descente en pirogue des gorges de Manambolo pendant environ 2h. Après le déjeuner, randonnée dans les petits Tsingy : nous progressons dans de petits canyons, à travers la forêt sèche constituée de plantes endémiques (et notamment celles à racines géantes). Peut-être aurons-nous la chance d'observer des lémuriers !
Retour à l'hôtel à Bakopaka chez Tony.

 Hôtel  pt déj + déj + dîner  03h00 +0m /-0m

Options

Journée de randonnée (Via ferrata) dans les Grands Tsingy (100 € / personne).



Transfert en voiture pour rejoindre le lieu de départ de la randonnée vers les Grands Tsingy (à 17 km). Classé Patrimoine Mondial de l'UNESCO en 1990, le Parc National de Bemaraha, situé à l'Ouest de Madagascar, s'étend sur 157 710 ha. Le plateau de Bemaraha d'altitude modérée (934 mètres), au relief déchiqueté, est constitué d'un dépôt de calcaires massifs, karstiques, à lapiez. Recouvert par la forêt dense et sèche de l'Antsingy, l'érosion de l'eau y a sculpté un réseau serré de profondes crevasses séparées par des lames cannelées et des pointes aiguës : les " Tsingy ".

A noter qu'il s'agit d'un parcours en Via ferrata (matériel fourni par le parc).

5h de marche. 400 m de dénivelées.

Jour 16 BEKOPAKA / BELO-SUR-TSIRIBIHINA / KIRINDY




Après le petit-déjeuner, cap sur Belo-sur-Tsiribihina, une riche vallée qui constitue le grenier à riz de Menabe. Déjeuner au Mad Zébu, puis traversée en bac. Nous découvrons la plaine de Menabe peuplée par ses immenses baobabs, jusqu'à Marofandilia. Arrêt à Marofandilia pour voir les travaux des artisans de l'ONG Fanamby : ils réalisent des sculptures sur bois mort pour entretenir la forêt et éviter ainsi les feux de forêts. Arrêt à l'allée des baobabs pour assister au coucher de soleil. Accueil par la communauté villageoise dans un gîte d'étape. Dîner au "Camp amoureux" appartenant à cette communauté villageoise, situé au milieu d'une forêt caducifoliée peuplée de lémuriers et de baobabs.

 Gîte  pt déj + déj + dîner

Jour 17 KIRINDY / MORONDAVA

Balade à pied dans la forêt sèche de la réserve naturelle de Kirindy. Avec une superficie de 72 000 ha, la réserve est dotée d'un écosystème d'une richesse incroyable. Elle abrite de nombreuses espèces endémiques, comme le Lémur Catta. Départ pour Morondava et installation à l'hôtel.

Nous partons ensuite pour un tour en pirogue à balancier sur le canal pour visiter le village traditionnel des pêcheurs de Betania. Dîner à l'hôtel.

 Hôtel  pt déj + déj + dîner  02h00

Jour 18 MORONDAVA




Journée libre pour assister au retour des pêcheurs, échanger, comprendre le rôle de la femme dans les communautés malgaches et expérimenter la pirogue à voile et à balancier (si la météo le permet !). Dîner à l'hôtel.

 Hôtel  pt déj + dîner

Jour 19 MORONDAVA / ANTSIRABE

La route nous ramène dans les contrées montagneuses des hautes terres centrales. Arrêt au marché aux fruits d'Ambatomainty (tamarin et jujube). Déjeuner à Miandrivazo, et poursuite vers Antsirabe.


Dîner en maison d'hôtes.

 Maison d'hôtes  pt déj + déj + dîner  09h00

Jour 20 ANTSIRABE / ANTANANARIVO

Route jusqu'à Antananarivo et visite de la capitale depuis la ville haute par ses ruelles et ses quartiers historiques. Rencontre avec les habitants : artisans travaillant avec des objets de récupérations, lavandières.... Déjeuner au Combava non loin du marché artisanal. Balade au marché pour y réaliser vos derniers achats.

Transfert à l'aéroport et vol pour la France.

 pt déj + déj  03h00

Jour 21 ARRIVÉE EN FRANCE.**INFORMATIONS COMPLÉMENTAIRES****✓ REMARQUES**

Le programme des J1, J2, J20 et J21 pourra être légèrement modifié en fonction des horaires des vols.

Ce voyage est destiné aux voyageurs en quête de rencontres, d'échange et d'authenticité. Mais il a aussi pour vocation de donner aux populations locales la possibilité de s'exprimer. Vous êtes leurs invités.

La richesse du voyage est de pouvoir les côtoyer, de participer à leurs activités, de connaître un peu mieux leur mode de vie au quotidien et d'échanger avec elles. Beaucoup de personnes qui nous accueillent sur le parcours ne sont pas des professionnels du tourisme. Ce voyage demande donc un goût pour la découverte, une certaine philosophie, peut-être aussi de la patience.

✓ OPTIONS**Variante 16 jours**

Il est possible d'effectuer ce voyage en 16 jours.

Fiche technique disponible sur www.visiondumonde.org ou sur simple demande. Nous consulter.

✓ NIVEAU

Le voyage comporte 6 journées principales de randonnée, la durée de marche variant de 3 à 6 heures par jour, mais avec des dénivelées faibles.

✓ HÉBERGEMENT

Les conditions d'hébergement sont simples dans les villages chez l'habitant, en bivouac ou en chambre d'hôtes, et en

bon confort dans les gîtes et hôtels.

Les tarifs sont calculés sur la base d'un hébergement en chambre double. Si vous voyagez seul, vous pourrez être regroupé avec une personne de même sexe.

Toutefois, si la composition du groupe devait vous amener à être seul dans une chambre, aucun supplément ne vous serait facturé.

Pour ce circuit, vous pouvez aussi choisir de réserver une chambre individuelle.

✓ INFOS CHAMBRE SINGLE

Supplément single : 725 €

DATES + PRIX

Prix indiqués sur la base d'un groupe de 6 à 12 voyageurs, au départ de Paris.

Tous nos tarifs sont calculés par personne et valables jusqu'au 31/12/2025. Ils peuvent toutefois évoluer en cours de saison et être actualisés sur notre site Internet (fluctuation de l'aérien, des taux de change...). Nous consulter.

DU	AU	PRIX
28/04/2025	18/05/2025	3 995 €
12/05/2025	01/06/2025	3 935 €
26/05/2025	15/06/2025	3 995 €
16/06/2025	06/07/2025	4 145 €
07/07/2025	27/07/2025	4 395 €
21/07/2025	10/08/2025	4 495 €
04/08/2025	24/08/2025	4 445 €
08/09/2025	28/09/2025	3 935 €
22/09/2025	12/10/2025	3 995 €
13/10/2025	02/11/2025	4 245 €

Réduction pour les enfants de moins de 12 ans: 140.00 €.

✓ DÉPARTS EN PETITS GROUPES

Taille du groupe	Supplément par voyageur
4 à 5 voyageurs	165 €

Le supplément petit groupe sera, s'il y en a un, facturé 35 jours avant le départ. Il vous serait évidemment remboursé si d'autres inscriptions venaient compléter le groupe. Il est lié au nombre d'inscrit sur chaque voyage, n'hésitez pas à nous contacter pour savoir où en sont les inscriptions pour votre voyage et si un supplément risque ou non de vous être facturé.

INCLUS DANS LE VOYAGE

- Vols réguliers Paris / Antananarivo / Paris. Départs possibles d'autres villes, nous consulter.
- les taxes d'aéroports
- l'ensemble des transferts (minibus, pirogue, bateau ...)
- les repas du déjeuner du J2 au déjeuner du J20 inclus, sauf le déjeuner du J18 (journée libre)
- les hébergements (en chambre double, dans de petits hôtels, chambres d'hôtes, chez l'habitant, en bivouac, gîtes)
- l'encadrement pas nos guides locaux francophones
- l'entrée dans les différents sites visités
- le fonds de développement (60 € par voyageur)

NON INCLUS DANS LE VOYAGE

- les boissons pendant les repas
- les extra personnels
- le déjeuner du J18 (journée libre)
- la journée optionnelle dans les grands Tsingy (J15) : 100 € / personne
- les éventuels frais de visa (possibilité de le faire sur place en arrivant)
- les assurances annulation-interruption de séjour et assistance-rapatriement optionnelles
- frais d'inscription : 20 € pour une personne et 30 € pour un couple ou une famille (offerts pour toute inscription à plus de 3 mois du départ)
- la solidarité climatique facultative

SOLIDARITÉ ET DÉVELOPPEMENT

✓ ACTIONS SOLIDAIRES

Pour Vision du Monde, le tourisme n'est pas une fin en soi, mais un outil de développement durable des régions visitées. Parallèlement à l'activité touristique, nous soutenons des actions solidaires d'intérêt collectif, profitant aussi aux personnes non impliquées directement dans l'accueil des voyageurs. Dans le cadre de ce voyage, **60€/voyageur** alimentent un fonds de développement afin de financer ces actions.

Exemples d'actions solidaires financées par le fonds de développement Vision du Monde :

Soutien au Club de Jeunes de Vohimana

(Projet porté par l'ONG "l'Homme et l'environnement" et les animateurs de l'association 2HY). Dans la commune d'Ambavaniasy, un club de jeunes se structure, proposant des activités portant à la fois sur l'éducation, la santé, la formation professionnelle, le sport et la culture. Les fonds reversés par Vision du Monde permettront la construction d'un local en dur, le parrainage professionnel de 5 jeunes et l'animation globale de la structure.

2019 | Vohimana | Partenaires :

Projet d'écotourisme dans la réserve de Kirindy, avec l'ONG Fanamby

En partenariat avec des associations de riverains, mise en place d'une structure d'accueil, "le Camp amoureux", pouvant accueillir des touristes.

Cette structure créatrice d'emplois regroupe à la fois des guides locaux, jardiniers, cuisinières, femmes de chambre, menuisiers, sculpteurs... Les sculpteurs créent leurs oeuvres d'art à partir du bois mort récupéré dans la forêt, ce qui permet d'entretenir cette dernière et d'éviter que les feux s'y propagent (visite le J11).

2019 | Kirindy | Partenaires :

Retrouvez tous nos projets sur <https://www.visiondumonde.org/actions-solidaires/recherche>

✓ SOLIDARITÉ CLIMATIQUE

Vision du Monde a choisi d'aller encore plus loin dans sa démarche de développement durable en soutenant un projet bénéfique pour le climat.

Voyageurs solidaires, vous pouvez aussi participer à une action de Solidarité Climatique en soutenant un des projets du GERES (Groupe Energies Renouvelables, Environnement et Solidarités) permettant de préserver le climat.

Pour ce voyage, votre participation volontaire est de **106€**, ramené à **36,04€** après déduction fiscale.

COMMENT S'INSCRIRE ?

✓ PAR INTERNET

Découvrez nos destinations et faites votre choix en vous appuyant sur nos fiches techniques.

Avantages :

- Réservez et payez votre voyage en ligne (paiement 100 % sécurisé).
- Préparez votre départ et consultez le suivi de votre dossier voyage dans votre espace voyageur.

Pour vous inscrire :

- Sélectionnez votre voyage et cliquez sur "Je m'inscris". Vous avez la possibilité de vous inscrire ou de poser une option.
- Choisissez votre départ et indiquez le nombre de participants. Complétez les informations relatives à chaque voyageur.
- Indiquez vos prestations supplémentaires.
- Saisissez vos coordonnées bancaires pour régler les 35 % d'acompte nécessaires à l'inscription.

Vous recevrez automatiquement un accusé de réception de votre règlement, qui sera débité après validation de votre dossier par un conseiller en voyages dans les 72h suivant votre demande

✓ PAR COURRIER

En complétant le **bulletin d'inscription** (téléchargeable sur notre site internet www.visiondumonde.org ou transmis sur simple demande).

Ce bulletin est à nous retourner dûment rempli, accompagné du règlement de l'acompte.

✓ DANS NOTRE AGENCE, AUPRÈS DE L'UN DE NOS CONSEILLERS

VISION DU MONDE
1, Place du Château
38300 BOURGOIN-JALLIEU

Tél: +33 (0)4 74 43 91 82

Bureaux ouverts du lundi au vendredi de 9h à 13h et de 14h à 18h, sur rendez-vous le samedi.

✓ SUIVEZ-NOUS !

<https://www.visiondumonde.org>

blog.visiondumonde.org/

www.facebook.com

www.youtube.com

www.instagram.com

twitter.com