



Voyages équitables + solidaires

## FICHE TECHNIQUE | PÉROU

### Pérou, Trek de Choquequirao

RANDONNÉE ET TREK \* 4 JOURS \* DIFFICILE \* À PARTIR DE 720 €

#### EN BREF

Ce **trek unique et sauvage**, réalisable en 3 ou 4 jours, vous invite à un véritable retour vers le passé, **sur les traces de la civilisation Inca...** Située à plus de 3000 m d'altitude, entre crêtes effilées et forêt épaisse, se dissimule la **mystérieuse citadelle de Choquequirao, uniquement accessible par la randonnée.** Plus rustique, beaucoup moins fréquentée et nettement plus grande que le Machu Picchu, celle-ci vous étonnera par sa taille et sa situation exceptionnelle!

Cet **itinéraire en boucle**, au départ du village de Huanipaca, nous permet ainsi de parcourir différents écosystèmes, de la forêt humide du site du Choquequirao jusqu'à la vallée désertique du rio Apurimac, canyon d'une profondeur exceptionnelle.

Ce trek est quelque peu exigeant par le dénivelé et les variations climatiques, mais vous serez très vite récompensés par la **beauté des lieux!**

#### LES POINTS FORTS




- Prolongement de votre séjour au Pérou par un trek exceptionnel dans la région de Cuzco
- La découverte de l'incroyable site Inca de Choquequirao, uniquement accessible par la randonnée
- Variété des paysages : forêt humide, canyon du Rio Apurimac, vue sur les hauts sommets de la cordillère andine
- Randonnée à travers des chemins Incas encore peu fréquentés
- Accompagnement par un guide local francophone, spécialiste de Vilcanota



## ITINÉRAIRE



**Jour 1 CUZCO (3400 M) / HUANIPACA (2280 M)**

Rendez-vous avec votre guide, en début de matinée, à votre hébergement à Cuzco. Départ en véhicule privé jusqu'au village de Huanipaca (2280 m). Laissant derrière nous les ambiances andines de Cusco, nous prenons la route vers l'ouest en direction du fleuve Apurimac. Après une pause-déjeuner libre à Curahuasi, nous poursuivons notre route vers le site archéologique de Sahuite, roche sculptée de 200 figures géométriques en forme d'animaux, unique dans la région. La route en balcon entre Cachora et Huanipaca est sublime, dévoilant peu à peu les atmosphères arides de la rive ouest du fleuve Apurimac. Arrivée en milieu d'après-midi à Huanipaca. Installation au lodge, puis temps libre afin de découvrir à pied les environs du village.

 Lodges  dîner  06h30

**Jour 2 HUANIPACA (2280 M) / PLAYA SAN IGNACIO (1450 M) / CHOQUEQUIRAO (3270 M)**

Départ pour la première étape de notre trek. Nous débutons par l'ancienne estancia San Ignacio avant de basculer en direction de la rive gauche du fleuve Apurimac. Déjeuner en bordure de rivière, à Playa San Ignacio (1 450 m). L'après-midi, nous empruntons une grande montée via un sentier en lacets en direction de la citadelle de Choquequirao. Installation de notre camp sur les terrasses du site (2 860 m), puis, selon l'heure de notre arrivée, possibilité d'assister au coucher de soleil sur le site. Dîner et nuit sur les terrasses de Choquequirao.

 Tentes  pt déj + déj + dîner  06h00 +1410m /-830m

**Jour 3 CHOQUEQUIRAO (3270 M) / MARAMPATA / SANTA ROSA / CHIQUISCA (1875 M)**





Après un petit-déjeuner aux aurores, nous visitons l'ensemble du site archéologique : les quartiers bas (2620 m) et la partie supérieure (3040 m) avec son ushnu (place cérémoniale). Nous terminons la visite sur l'autre versant de la montagne afin d'aller observer les fameux lamas blancs et revenir à notre camp. Désinstallation du camp et courte marche (1 h environ) pour rejoindre le village de Marampata en début d'après-midi. Après le déjeuner au village, nous poursuivons notre randonnée par une longue descente en direction du fleuve Apurimac (1470 m), que nous traversons avant de remonter vers le hameau de Chiquisca (1875 m) où nous installons notre camp pour la nuit. Dîner et nuit à Chiquisca.

*3h30 de visite sur le site*

 Tentes  pt déj + déj + dîner  04h30 +585m /-1570m

**Jour 4 CHIQUISCA (1875 M) / CAPULIYOC (2980 M) / CUSCO (3400 M)**

Tôt le matin, nous quittons le hameau de Chiquisca pour entamer une longue remontée vers le col de Capuliyoc. Nous laissons derrière nous les plantations d'arbres fruitiers pour affronter l'aridité de ce versant sud absolument désertique et minéral. Ici, la cordillère de Vilcabamba et son sommet le Padreyoc (5571 m) font rempart, retenant ainsi toutes les précipitations au cœur du massif. Arrivée pour le déjeuner au col de Capuliyoc (2980 m) qui offre une vue spectaculaire sur tout le canyon du fleuve Apurimac. Après avoir pris congé de notre équipe de muletiers, nous retourner à Cusco en véhicule privé. Arrivée en fin de journée à Cusco. Transfert à votre hôtel. Dîner libre.

 Hôtel  pt déj  05h30  04h00 +1105m /-0m

**Remarques**

Dîner et nuit à votre charge.

## INFORMATIONS COMPLÉMENTAIRES

**✓ REMARQUES**

• Vous avez la possibilité de combiner cette randonnée avec nos autres voyages au Pérou et en Bolivie (programmes disponibles sur notre site Internet ou sur simple demande) ; ou bien de la réaliser seule indépendamment de tout autre voyage.

- Le trek est encadré par un guide local francophone, vous le retrouverez à Cuzco le matin du J1.
- **Cette randonnée nécessite une réservation précoce (plus ou moins 3 mois selon la période envisagée).**

## ✓ OPTIONS

### Version condensée en 3 jours

Une version en 3 jours de ce voyage peut être déclinée. Le programme des jours 1 et 2 seraient alors regroupés : le trajet Cusco / Huanipaca se ferait le matin-même du départ de la randonnée (6h30 de route).

Compte tenu de la journée de randonnée prévue pour la première étape, nous vous conseillons toutefois d'opter, si possible, pour la version en 4 jours.

Nous consulter.

## ✓ NIVEAU

Élevé. 6 à 8 heures de marche par jour. Dénivellations importantes (585 à 1410 m), passage de plusieurs cols d'altitude. Ce trek demande d'être en bonne santé et de pratiquer très régulièrement une activité sportive. Durant le trek, le portage des bagages est assuré par les mules (matériel collectif et affaires personnelles).

## ✓ HÉBERGEMENT

Durant ce trek, l'hébergement est prévu en bivouac : tentes 3 places spacieuses pour deux personnes. (type North Face V25 ou équivalent). Nous prévoyons également : 1 tente cuisine, 1 tente mess, 1 tente toilettes, matelas mousse personnels.

## DATES + PRIX

Randonnée possible de **mai à octobre**.

Prix au départ de **Cuzco**.

**Tous nos tarifs sont valables jusqu'au 31/12/2023.** Ils peuvent toutefois évoluer en cours de saison et être actualisés sur notre site Internet (fluctuation de l'aérien, des taux de change...). Nous consulter.

Dates	6 à 8 voyageurs	4 à 5 voyageurs	3 voyageurs	2 voyageurs
du 01-05-2023 au 31-10-2023	720 €	875 €	1 180 €	1 495 €

## INCLUS DANS LE VOYAGE

- les transferts tels que prévus dans le programme
- l'encadrement par un guide péruvien francophone, spécialiste de Vilacanota
- des animaux de bât (mules) pendant la randonnée et l'assistance d'un cuisinier
- la pension complète, du dîner du J1 au petit-déjeuner du J4, incluant : les nuits aux campements, le matériel de bivouac (exceptés les duvets)
- le matériel de sécurité (bouteille(s) d'oxygène, cheval de secours, matériel satellitaire de localisation)
- l'entrée au site de Choquequirao

## NON INCLUS DANS LE VOYAGE

- les boissons et extras personnels
- les assurances annulation-interruption de séjour et assistance-rapatriement optionnelles
- les frais d'inscription : 20 € pour une personne et 30 € pour un couple ou une famille (offerts pour toute inscription à plus de 3 mois du départ)

## SOLIDARITÉ ET DÉVELOPPEMENT

### ✓ ACTIONS SOLIDAIRES

Pour Vision du Monde, le tourisme n'est pas une fin en soi, mais un outil de développement durable des régions visitées. Parallèlement à l'activité touristique, nous soutenons des actions solidaires d'intérêt collectif, profitant aussi aux personnes non impliquées directement dans l'accueil des voyageurs. Dans le cadre de ce voyage, **30€/voyageur** alimentent un fonds de développement afin de financer ces actions.

#### Exemples d'actions solidaires financées par le fonds de développement Vision du Monde :

##### **Alimentation en eau de l'école primaire d'Amanani et fontaine publique**

Alimentation en eau de l'école primaire du village de Amantani et mise en place d'une fontaine publique dans le village.

Ce projet fait suite à la réalisation d'une station de pompage et à l'installation de réserves d'eau pour le collège Miguel Grau et le dispensaire d'Amantani en 2020 financé en partie par Vision du Monde.

2024 | AMANTANI | eau et assainissement | Partenaires : Pérou Amitié Solidarité | Notre financement : 7 740 €

##### **Soutien à la création d'une activité de boulangerie pour des jeunes de Colliqué**

Ce projet vise à permettre à 2 jeunes du bidonville de Colliqué de développer une activité génératrice de revenus. Il s'inscrit dans l'engagement de Vision du Monde auprès des habitants du le bidonville de Colliqué.

Ces deux jeunes ont suivi une formation de boulanger-pâtissier.

Grâce à ce projet, nous leur avons permis de lancer un activité de boulangerie dans le bidonville et créer ainsi leur propre emploi.

Le projet a constitué en :

- l'achat de matériel : four, pétrin-robot et mixeur.
- la prise en charge du gaz durant les 3 premiers d'activité
- 3 mois de salaire à mi-temps pour les 2 jeunes pour les motiver durant la phase de démarrage de l'activité

Ces 2 jeunes assureront par la suite la formation d'autres jeunes de Colliqué à la boulangerie.

2021 | Lima (Colliqué) | education, action sociale, soutien à l'entreprenariat | Partenaires : Puente del Mundo

Notre financement : 1 654 €

Retrouvez tous nos projets sur <https://www.visiondumonde.org/actions-solidaires/recherche>

### ✓ SOLIDARITÉ CLIMATIQUE

Vision du Monde a choisi d'aller encore plus loin dans sa démarche de développement durable en soutenant un projet bénéfique pour le climat.

Voyageurs solidaires, vous pouvez aussi participer à une action de Solidarité Climatique en soutenant un des projets du GERES (Groupe Energies Renouvelables, Environnement et Solidarités) permettant de préserver le climat.

Pour ce voyage, votre participation volontaire est de **129€**, ramené à **43,86€** après déduction fiscale.



## COMMENT S'INSCRIRE ?

### ✓ PAR INTERNET

Découvrez nos destinations et faites votre choix en vous appuyant sur nos fiches techniques.

#### Avantages :

- Réservez et payez votre voyage en ligne (paiement 100 % sécurisé).
- Préparez votre départ et consultez le suivi de votre dossier voyage dans votre espace voyageur.

#### Pour vous inscrire :

- Sélectionnez votre voyage et cliquez sur "Je m'inscris". Vous avez la possibilité de vous inscrire ou de poser une option.
- Choisissez votre départ et indiquez le nombre de participants. Complétez les informations relatives à chaque voyageur.
- Indiquez vos prestations supplémentaires.
- Saisissez vos coordonnées bancaires pour régler les 35 % d'acompte nécessaires à l'inscription.

Vous recevrez automatiquement un accusé de réception de votre règlement, qui sera débité après validation de votre dossier par un conseiller en voyages dans les 72h suivant votre demande

### ✓ PAR COURRIER

En complétant le **bulletin d'inscription** (téléchargeable sur notre site internet [www.visiondumonde.org](http://www.visiondumonde.org) ou transmis sur simple demande).

Ce bulletin est à nous retourner dûment rempli, accompagné du règlement de l'acompte.

### ✓ DANS NOTRE AGENCE, AUPRÈS DE L'UN DE NOS CONSEILLERS

VISION DU MONDE  
1, Place du Château  
38300 BOURGOIN-JALLIEU

Tél: +33 (0)4 74 43 91 82

Bureaux ouverts du lundi au vendredi de 9h à 13h et de 14h à 18h, sur rendez-vous le samedi.

### ✓ SUIVEZ-NOUS !

<https://www.visiondumonde.org>

[blog.visiondumonde.org/](http://blog.visiondumonde.org/)

[www.facebook.com](http://www.facebook.com)

[www.youtube.com](http://www.youtube.com)

[www.instagram.com](http://www.instagram.com)

[twitter.com](http://twitter.com)