



Voyages équitables + solidaires

FICHE TECHNIQUE | VIETNAM

Rencontre des peuples du Tonkin

RANDONNÉE ET TREK * 15 JOURS * FACILE * À PARTIR DE 2 720 €

EN BREF

Ce voyage nous entraîne hors des sentiers battus, **aux confins du Nord-Est du Vietnam**, tout proche de la frontière chinoise. **Cinq jours de randonnée facile** sur des sentiers secrets, sur les flancs de montagnes karstiques et dans des vallées perdues permettent de visiter des **villages d'ethnies minoritaires** préservés du tourisme de masse : **Tay, Dao, Hmông, Giay, Nung et Lolo Noir**. Ici les habitants conservent farouchement leurs habits chatoyants, leurs maisons traditionnelles et leur mode de vie. Plusieurs nuits chez l'habitant favorisent de belles **rencontres et une immersion culturelle intense** au cœur du Haut Tonkin. Nous terminons notre voyage dans le **delta du fleuve Rouge** et dans la superbe **baie de Lan Ha**, jumelle de la baie d'Ha Long, 2 sites classés au patrimoine de l'Unesco.

LES POINTS FORTS

- 5 jours de randonnée facile sur des sentiers secrets, aux confins Nord-est du Tonkin
- Rencontre de nombreuses ethnies minoritaires : Tay, Dao, Hmông, Giay, Nung et Lolo Noir
- Immersion chez une famille Hmông-blanc et Lolo-noir
- Croisière dans la baie de Lan Ha, parallèle à celle d'Ha Long
- Groupes limités à 10 voyageurs maximum



ITINÉRAIRE

Jour 1 FRANCE / HANOI

Départ de France et vol pour Hanoi.

Jour 2 HANOI

Arrivée à l'aéroport d'Hanoi. Accueil par un guide-accompagnateur francophone puis transfert vers une auberge familiale. En fonction des horaires de vols, premières visites du quartier historique d'Hanoi : promenade le long du "lac de l'épée restituée", zone qui devient entièrement piétonne durant le weekend et symbole du projet "Hoan Kiem Air" visant à réduire la pollution atmosphérique de Hanoi. Visite du temple de Ngoc Son, "la Montagne de Jade" accessible par le fameux pont rouge "The Huc". Retour à l'auberge familiale en fin de journée pour un apéritif d'accueil servi par votre hôte, puis dîner dans un restaurant local.

Nuit en auberge familiale à Hanoi.

 Auberge familiale  dîner  00h45 35km

Jour 3 HANOI

Le matin, visite de la ville articulée autour du centre historique : les ruelles commerçantes du Quartier des 36 corporations, le temple de Bach Ma, dit du "Cheval Blanc", le Centre d'Échange Culturel du Vieux Quartier de Hanoi, la fresque murale de Phung Hung, présentant l'évolution de la ville et de ses symboles traditionnels, puis de l'ancien château d'eau Hang Dau, une des premières œuvres symbolisant la transformation d'Hanoi en centre urbain. Continuation en direction du pont de Long Bien, élaboré selon des plans de Gustave Eiffel et balade le long de cet édifice stratégique surplombant le fleuve Rouge. Nous atteignons ensuite l'île aux bananes, ainsi appelée en raison des nombreuses plantations qui s'étalent du nord au sud, puis balade au milieu de cette campagne à la fois isolée et si proche du cœur d'Hanoi. Bref retour vers le Vieux Quartier pour déjeuner dans un restaurant de spécialités locales, dont le Bun Cha (porc aux vermicelles de riz, plantes aromatiques et légumes). Puis, transfert dans un café local pour découvrir le café à l'œuf, considéré comme le meilleur "cocktail" d'Hanoi.

L'après-midi, nous visitons le Temple de la Littérature, avant de terminer la journée par une promenade dans les jardins de l'ancien Palais du gouverneur d'Indochine, devenu désormais Palais présidentiel et aperçu du Mausolée de Ho Chi Minh et du temple taoïste de Quan Thanh. Retour à l'auberge en fin de journée et dîner dans un restaurant local mettant en valeur la cuisine vietnamienne végétarienne.

Nuit en auberge familiale.




 Auberge familiale  pt déj + déj + dîner

Jour 4 HANOI / HA THANH

Route pour la province d'Ha Giang, aux confins du Nord-est du Vietnam. Nous quittons la plaine du delta du Fleuve Rouge et pénétrons dans la moyenne région, au relief plus tourmenté. Le riz partage de plus en plus l'espace avec les cultures sèches (maïs, patate douce, arachide, canne à sucre...). Sur les collines prédominent la sylviculture (acacias, eucalyptus...), le manioc et le thé. Déjeuner dans un restaurant local.

En milieu d'après-midi, nous arrivons dans le village authentique d'Ha Thanh, au pied du parc national Tay Con Linh. Ce village se compose d'une trentaine de familles appartenant toutes à l'ethnie tày, peuple des vallées. Installation chez l'habitant, dans une maison caractéristique de l'habitat tay, puis promenade dans le village, entre maisons sur pilotis, rizières, potagers et étangs destinés à l'élevage de poissons et de canards. Retour chez la famille et possibilité de participer à la préparation du dîner.

Nuit chez l'habitant à Ha Thanh.

 Chez l'habitant  pt déj + déj + dîner  06h30 290km

Jour 5 HA THANH / SEO LUNG

Nous partons en randonnée dans le massif de Tay Con Linh, abritant le plus haut sommet de la région du Nord-Est Vietnam, qui culmine à 2431 m. Nous entamons une montée sur un petit sentier à l'ombre de palmiers à larges feuilles, surplombé d'imposants massifs. Nous atteignons un village de l'ethnie Dao, dont les Dao rouge, reconnus pour leurs vêtements traditionnels noirs avec des rayures d'un rouge éclatant. Découverte des lieux et rencontre avec les habitants. Les Dao vivent souvent dans des habitats accrochés comme par enchantement en bordure d'à-pics vertigineux. Les cultures sur brûlis (maïs et riz pluvial) qu'ils se transmettent de génération en génération et ondulant sur des pentes abruptes de montagne, dessinent souvent des paysages captivants. Descente progressive à travers rizières en terrasse, potagers de maïs et de manioc et hameaux d'ethnies minoritaires et arrivée à l'auberge pour le déjeuner.

L'après-midi, transfert en direction du haut plateau karstique de Dong Van, aux confins de la Chine. La route franchit une succession de cols et de vallées. Arrêt au niveau de « La Porte du ciel », culminant à 1000 mètres d'altitude pour profiter du panorama sur les rizières et des sommets dentelés. Installation chez Mr So, chef du village hmông-blanc de Seo Lung, dans sa demeure établie à même le sol, caractéristique commune des maisons hmông.

Dîner et nuit chez l'habitant.

| | | | |
|---|--|--|--|
|  Nuit chez l'habitant |  pt déj + déj + dîner |  03h00 90km |  03h00 +320m /-340m 6km |
|---|--|--|--|

Remarques
Jour 6 SEO LUNG




Le matin, randonnée en compagnie d'un des fils de Mr So, à travers la forêt luxuriante de Seo Lung, à la découverte des plantations de cardamome. La marche commence sur une piste offrant une vue panoramique sur le plateau du Dong Van et le Phu Ta Ca.

En haute saison des pluies (de fin juillet à fin octobre), le site prend un aspect amazonien : hautes chutes d'eau, brume surplombant les gorges de la rivière Ca, mousses, lichens et fougères arborescentes... Ce climat humide est notamment propice à la culture de la cardamome, trésor et fortune des Hmông de Seo Lung.

Nous passons ensuite un col, traversons des zones de brûlis avant de dépasser des fours utilisés pour sécher la cardamome. La piste se transforme alors en chemin de jungle avant d'atteindre les plantations de cardamome de Mr So. Sur place, nous découvrons les méthodes de culture et les techniques de séchage de cette plante. Selon la saison, il est possible de se rafraîchir dans un cours d'eau de la vallée.

Retour au village pour le déjeuner et temps libre afin de s'immerger plus amplement dans ce village reculé. Nous pourrions notamment découvrir l'école du village ou observer le tissage de textile à base de chanvre sur un métier à tisser traditionnel.

Dîner et nuit chez l'habitant hmông.

| | | |
|--|--|--|
|  Chez l'habitant |  pt déj + déj + dîner |  03h00 +430m /-450m 7km |
|--|--|--|

Jour 7 SEO LUNG / MEO VAC

Le matin, trajet entre les massifs du Vang Pao et du Phu Ta Ca. Traversée d'une vallée tapissée de champs de maïs et hameaux hmong avant de bifurquer plein nord au niveau d'un ancien fort français. Découverte des ruines aux allures de château fort, édifice érigé durant l'époque coloniale. Après avoir atteint un col bordé de pinèdes, nous descendons ensuite vers le village de Mau Due et bénéficions d'un panorama imprenable sur le massif du Can Ty, avec ses rizières en terrasse, ses hameaux dao et san chi, avec en fond de tableau le haut plateau karstique de Dong Van. Arrivée à Meo Vac vers midi, déjeuner dans un restaurant local et installation dans une auberge locale.

L'après-midi, randonnée le long d'un chemin qui se faufile comme une bande de soie, sur les falaises vertigineuses du promontoire de Pai Lung. Vue panoramique imprenable sur un ensemble chaotique de cols et de monts et sur la rivière de Tu San et son fameux canyon, à quelques encablures de la frontière chinoise. En chemin, nous découvrons quelques villages hmong nichés dans d'étroites vallées.

Retour à l'auberge locale en fin d'après-midi.

Dîner et nuit en l'auberge locale.

| | | | |
|---|--|--|--|
|  Auberge locale |  pt déj + déj + dîner |  03h00 80km |  03h00 +140m /-430m 6km |
|---|--|--|--|

Jour 8 MEO VAC / KHUOI KHON

Le matin, départ en direction de Bao Lac. Nous quittons le cirque de Meo Vac par le col de To Du, à proximité de l'un des plus hauts sommets du parc géologique (1900 m). La passe marque la fin des paysages caractéristiques du haut plateau karstique de Dong Van pour rejoindre 25 km plus bas la rivière Nhiêm. Au fur et à mesure de la descente, les villages Hmong laissent place aux riziculteurs des rizières en terrasses : d'abord les Dao-rouge, puis les Giay, dont les femmes sont reconnaissables à leur culotte courte et leur chemisier bleu ciel, et les Xuong (nom local des Nung). Après la traversée du bourg de Bao Lac, nous prenons la direction de Khuoi Khon, village où a été tourné le documentaire "Rendez-vous en terre inconnue : Frédéric Michalak chez les Lolo noirs". La piste de 5 km se fait normalement en véhicule et occasionnellement en moto-taxi et/ou à pied si la route est impraticable pour cause de pluie. Arrivée à Khuoi Khon pour le déjeuner. Installation chez un habitant, dans une maison sur pilotis érigée sur les hauteurs, offrant une vue plongeante sur la vallée et ses rizières en terrasse. Rencontre et échange avec les villageois. En milieu d'après-midi, départ pour une randonnée (2 à 3h) vers le sommet dominant le village, afin de se familiariser avec la vie locale et de contempler les massifs et rizières en terrasse environnantes. Dîner et nuit chez l'habitant à Khuoi Khon.

 Chez l'habitant
  pt déj + déj + dîner
  03h00 90km
  03h00 +300m /-300m 7km

Remarques

Pour ceux qui ne souhaitent pas effectuer la randonnée l'après-midi, possibilité de rester au village et de participer aux travaux quotidiens des familles : corvées d'eau ou de bois, recherche d'herbes et de plantes, taille de troncs de bananiers, initiation au tissage...




Jour 9 KHUOI KHON / BA BE

Le matin, poursuite de l'immersion chez les Lolos en participant aux tâches quotidiennes de la famille d'accueil : repiquage du riz (début à mi-juillet), récolte du riz (octobre)...

Déjeuner avec la famille d'accueil, puis départ pour le lac de Ba Be par l'ancienne route coloniale n°4, en direction de Nguyen Binh. Après avoir dépassé le bourg de Tin Tuc et son imposante mine d'étain caractéristique de la grande époque socialiste, ascension du plus haut massif de la région : le mont Pia Oac. Une fois passé le col Léa, la descente en direction de Ba Be se fait de manière progressive : les Dao, dominants sur les hauteurs du massif, laissent la place à un habitat plus dense et peuplé majoritairement par les Tày. Arrivée en fin d'après-midi au parc national (du lac) Ba Be.

Nous embarquons sur ce lac naturel, à bord d'une longue barque à moteur pour rejoindre le village de Coc Toc, de l'ethnie Tay, situé sur une anse du lac, au pied d'un massif boisé et à l'écart des flux touristiques. Au bout du hameau, en lisière de jungle, installation dans une maison en bois sur pilotis.

Dîner et nuit chez l'habitant (en bordure du lac Ba Be).

 Chez l'habitant
  pt déj + déj + dîner
  04h30 150km

Remarques




Mai à novembre (saison des pluies) est une saison cruciale pour les Lo Lo qui s'activent dans leurs champs et cultures. Durant la saison sèche (décembre à avril), ils préparent les brûlis, et incendient de nouvelles parcelles. Des feux et des nuages de fumée barrent alors l'horizon, conférant à la contrée une étrange atmosphère.

Jour 10 BA BE

Le matin, embarquement sur un bateau pour une croisière sur le lac Ba Be jusqu'à la rivière Nang. Remontée du cours d'eau vers la grotte de Puong et visite des lieux à pied. Puis, début d'une marche à travers des villages peuplés de Tày et Hmông en direction du village de Ban Tau. Visite des lieux et montée vers des villages hmông jusqu'à un col offrant une vue panoramique sur la nature environnante. Descente vers Ban Cam Ha, où nous reprenons le bateau en direction des rapides de Dau Dang (40 min de navigation). Déjeuner pique-nique en chemin.

Après le repas, découverte des rapides de Dau Dang qui marquent la limite de navigabilité de la rivière Nang. Retour au village de Coc Toc en pirogue locale ou kayak (en option) afin de prendre la pleine mesure de l'univers aquatique du lac de Ba Be. En fin de journée, possibilité de s'initier aux techniques de pêche locale.

Dîner et nuit chez l'habitant.

 Chez l'habitant  pt déj + déj + dîner  02h30 +350m /-350m 6km

Remarques

Trajet en bateau : 2h30 / 3h00

Options




Location de kayak (2 personnes par kayak) sur le lac de Ba Be : 10 US\$/kayak/heure

Jour 11 BA BE / HANOI

Trajet en direction d'Hanoi par la route de Bac Kan. Les paysages de montagne cèdent leur place aux rizières inondées du delta. Déjeuner dans un restaurant local sur la route.

Arrivée à Hanoi en milieu d'après-midi, installation à l'auberge familiale et temps libre.

Dîner libre et nuit à l'auberge familiale à Hanoi.




 Auberge familiale  pt déj + déj  05h00 230km

Jour 12 HANOI / ILE DE CAT BA

Le matin, transfert en direction du village au charme séculaire de Nom. Visite de sa pagode, pur chef d'œuvre de la sculpture vietnamienne du 10ème au 13ème siècle, puis excursion à pied dans le village le long d'étendues d'eau bordées de temples familiaux, dans un environnement qui aspire à la sérénité, une belle représentation de la campagne du fleuve Rouge. Aperçu de l'activité rizicole dans une coopérative située à proximité du village.

Continuation vers le port de Haiphong où nous prenons le déjeuner dans un restaurant local. Embarquement à bord d'un ferry pour l'île de Cat Ba, la plus grande île de la baie d'Ha Long. Arrivée en fin d'après-midi, installation dans une auberge locale et temps libre.

Dîner et nuit en auberge locale.

 Auberge locale  pt déj + déj + dîner  02h00 120km

Remarques

Jour 13 ILE DE CAT BA / BAIE DE LAN HA / ILE DE CAT BA

Le matin, embarquement à bord d'un bateau local pour une croisière sur la baie de Lan Ha, parallèle à celle d'Ha Long. Découverte de cet immense chaos de pitons karstiques émergeant des eaux émeraude, criblés d'anfractuosités et de grottes et parsemés de lagons inattendus. Le jeu des lumières, des nuages et de la brume crée des atmosphères irréelles au cœur de ce paysage marin. La baie est par ailleurs bien vivante : elle est à la fois la porte de sortie pour les exportations de charbon, le lieu de vie pour nombre de villages flottants vivant de la pisciculture et le lieu de travail des pêcheurs de calmars, dont les embarcations scintillent dans la nuit. Déjeuner à bord.

Nous naviguons entre les pitons calcaires et découverte de la vie aquatique qui s'anime autour des maisons flottantes de pêcheurs et visitons une ferme piscicole. Pour ceux qui le souhaitent, balade possible en kayak et baignade le long de plages isolées (selon les conditions météo).

Retour à l'auberge en fin de journée.

Dîner et nuit en auberge locale.

 Auberge locale  pt déj + déj + dîner

Remarques

Limitrophes au sud de la baie d'Ha Long, la baie de Lan Ha et les îlots de Ho Ba Ham se caractérisent par une moindre fréquentation touristique et la présence d'un grand nombre de maisons flottantes, entourées de fermes piscicoles. La baie de Lan Ha renferme par ailleurs les deux passes assurant l'accès à la haute mer.

Jour 14 ILE DE CAT BA / DONG NGAC / DÉPART

Après le petit déjeuner, nous rejoignons le port de Cai Vieng afin d'embarquer à bord du ferry pour Got, puis retourner à Hanoi via la nouvelle autoroute. En cours de route, nous faisons un détour vers le village de Dong Ngac, situé aux portes de la ville et rencontrons une famille Hanoïenne. Dong Ngac est l'un des rares villages du delta du Fleuve Rouge à avoir conservé intactes ses caractéristiques culturelles et architecturales, malgré l'urbanisation rapide. Nous visitons la maison communale, ses ruelles, le temple familial de la lignée Do, le marché local ainsi qu'une pagode bouddhiste située dans un cadre bucolique et reposant.

Transfert vers l'aéroport d'Hanoi et vol pour la France.

 pt déj + déj  02h30 140km

Remarques

Pour ceux qui le souhaitent, possibilité de prendre une douche à Dong Ngac avant le départ.

Options

Si le vol retour est tard en soirée, possibilité de prendre le dîner dans la famille à Dong Ngac (11 €).

Jour 15 ARRIVÉE EN FRANCE

INFORMATIONS COMPLÉMENTAIRES

✓ REMARQUES

Le programme des J2 et J14 pourra être légèrement modifié, en fonction des horaires de vols.

En février, notez que dans les régions montagneuses du Nord, il fait souvent froid et humide et qu'il peut y avoir du brouillard.

Les visites et activités pourront être adaptées en fonction des disponibilités et conditions climatiques rencontrées.

✓ NIVEAU

Randonnée les J5, 6, 7, 8 et J10 (3h de marche / 140 à 430 mètres de dénivelés).

Pour le reste du circuit, quelques courtes balades, sans difficulté lors des visites de sites.

Pendant la mousson, les pluies peuvent rendre les marches difficiles, voire impossibles. Le parcours des jours de marche pourra être modifié ou annulé en conséquence.

✓ HÉBERGEMENT

Tout au long de ce voyage, vous êtes **principalement logés chez l'habitant** afin de favoriser l'échange et la rencontre avec les locaux :

- 6 nuits chez l'habitant (4 nuits en petit dortoir, 2 nuits en chambre privative)
- 6 nuits en auberge locale ou familiale (chambre privative)

Les hébergements chez l'habitant et en auberge disposent d'un confort correct comprenant sanitaires et douche avec eau chaude, accès à l'électricité et au Wifi (excepté à Seo Lung et Khuoi Khon où le confort est plus rudimentaire) :

Hanoi : grande maison moderne. Chambres privées avec lit, couverture, oreiller et moustiquaire. Toilettes et douches privatifs - confort correct

Ha Thanh : dortoir avec matelas fin, couverture, oreiller et moustiquaire. Toilettes et douches à partager – confort sommaire.

Seo Lung : dortoir dans une maison hmông traditionnelle avec matelas fin, couverture, oreiller et moustiquaire. Toilettes turques et douche locale sans eau chaude. Accès limité à l'électricité, et pas de Wifi - confort rudimentaire.

Khuoi Khuon : dortoir avec matelas fin, couverture, oreiller et moustiquaire. Toilette et douche à partager – confort sommaire.

Ba Be : chambres privées avec lit, couverture, oreiller et moustiquaire. Toilettes et douches à partager – confort sommaire.

Ile de Cat Ba : chambre privative avec WC et douche.

✓ INFOS CHAMBRE SINGLE

Supplément single : 110 €

Pour ce circuit, possibilité de réserver une chambre individuelle à Hanoi, au lac de Ba Be, à Meo Vac et à Cat Ba.

EXTENSIONS POSSIBLES

Vous avez la possibilité de combiner ce voyage avec différentes extensions (programmes disponibles sur notre site Internet ou sur simple demande).



Extension Cambodge

Prolongez votre voyage en **Asie du sud-est** avec cette extension au **Cambodge** et visitez **les temples d'Angkor et Phnom Penh**.

8 jours | très facile | à partir de 970 €

DATES + PRIX

Prix indiqués sur la base d'un groupe de 6 à 8 voyageurs, au départ de Paris.

Tous nos tarifs sont calculés par personne et valables jusqu'au 31/12/2025. Ils peuvent toutefois évoluer en cours de saison et être actualisés sur notre site Internet (fluctuation de l'aérien, des taux de change...). Nous consulter.

| DU | AU | PRIX |
|------------|------------|---------|
| 22/03/2025 | 05/04/2025 | 2 770 € |
| 09/04/2025 | 23/04/2025 | 3 070 € |
| 10/05/2025 | 24/05/2025 | 2 720 € |
| 19/07/2025 | 02/08/2025 | 3 170 € |
| 27/09/2025 | 11/10/2025 | 2 770 € |
| 08/11/2025 | 22/11/2025 | 2 770 € |
| 20/12/2025 | 03/01/2026 | 3 070 € |

Réduction pour les enfants de moins de 12 ans: 150.00 €.

✓ DÉPARTS EN PETITS GROUPES

| Taille du groupe | Supplément par voyageur |
|------------------|-------------------------|
| 4 à 5 voyageurs | 240 € |

Le supplément petit groupe sera, s'il y en a un, facturé 35 jours avant le départ. Il vous serait évidemment remboursé si d'autres inscriptions venaient compléter le groupe. Il est lié au nombre d'inscrit sur chaque voyage, n'hésitez pas à nous contacter pour savoir où en sont les inscriptions pour votre voyage et si un supplément risque ou non de vous être facturé.

INCLUS DANS LE VOYAGE

- Vols réguliers Paris / Hanoi et Hanoi / Paris. Possibilité de départs d'autres villes, nous consulter.
- les taxes d'aéroport
- l'ensemble des transferts (véhicules privés, bateaux, vélo...)
- tous les repas tels que mentionnés dans le programme
- les hébergements tels qu'indiqués dans le programme
- l'encadrement par un guide local francophone
- l'eau filtrée pour le remplissage des gourdes
- les petits pourboires institutionnels (hôtels, restaurants...)
- l'entrée des différents sites visités
- le fonds de développement (60 €/voyageur)

NON INCLUS DANS LE VOYAGE

- les boissons (pendant les repas), les pourboires (guide et chauffeur) et extras personnels
- les assurances annulation-interruption de séjour et assistance-rapatriement optionnelles
- frais d'inscription : 20 € pour une personne et 30 € pour un couple ou une famille (offerts pour toute inscription à plus de 3 mois du départ)
- la solidarité climatique facultative.

SOLIDARITÉ ET DÉVELOPPEMENT

✓ ACTIONS SOLIDAIRES

Pour Vision du Monde, le tourisme n'est pas une fin en soi, mais un outil de développement durable des régions visitées. Parallèlement à l'activité touristique, nous soutenons des actions solidaires d'intérêt collectif, profitant aussi aux personnes non impliquées directement dans l'accueil des voyageurs. Dans le cadre de ce voyage, **60€/voyageur** alimentent un fonds de développement afin de financer ces actions.

Exemples d'actions solidaires financées par le fonds de développement Vision du Monde :

Projet 20 lampes solaires Seo Lung, province Hà Giang, VIETNAM

Installation de 20 lampes solaires sur une route de montagne dans le village de Seo Lung

2024 Seo Lung energie Partenaires : Amica JSC FOUNDATION Notre financement : 1 800 €

Reconstruction du portail et de la clôture de l'école primaire de Seo Lung

(pas de description disponible)

2023 Seo Lung education Partenaires : Amica JSC FOUNDATION Notre financement : 2 000 €

Retrouvez tous nos projets sur <https://www.visiondumonde.org/actions-solidaires/recherche>

✓ SOLIDARITÉ CLIMATIQUE

Vision du Monde a choisi d'aller encore plus loin dans sa démarche de développement durable en soutenant un projet bénéfique pour le climat.

Voyageurs solidaires, vous pouvez aussi participer à une action de Solidarité Climatique en soutenant un des projets du GERES (Groupe Energies Renouvelables, Environnement et Solidarités) permettant de préserver le climat.

Pour ce voyage, votre participation volontaire est de **133€**, ramené à **45,22€** après déduction fiscale.



COMMENT S'INSCRIRE ?

✓ PAR INTERNET

Découvrez nos destinations et faites votre choix en vous appuyant sur nos fiches techniques.

Avantages :

- Réservez et payez votre voyage en ligne (paiement 100 % sécurisé).
- Préparez votre départ et consultez le suivi de votre dossier voyage dans votre espace voyageur.

Pour vous inscrire :

- Sélectionnez votre voyage et cliquez sur "Je m'inscris". Vous avez la possibilité de vous inscrire ou de poser une option.
- Choisissez votre départ et indiquez le nombre de participants. Complétez les informations relatives à chaque voyageur.
- Indiquez vos prestations supplémentaires.
- Saisissez vos coordonnées bancaires pour régler les 35 % d'acompte nécessaires à l'inscription.

Vous recevrez automatiquement un accusé de réception de votre règlement, qui sera débité après validation de votre dossier par un conseiller en voyages dans les 72h suivant votre demande

✓ PAR COURRIER

En complétant le **bulletin d'inscription** (téléchargeable sur notre site internet www.visiondumonde.org ou transmis sur simple demande).

Ce bulletin est à nous retourner dûment rempli, accompagné du règlement de l'acompte.

✓ DANS NOTRE AGENCE, AUPRÈS DE L'UN DE NOS CONSEILLERS

VISION DU MONDE
1, Place du Château
38300 BOURGOIN-JALLIEU

Tél: +33 (0)4 74 43 91 82

Bureaux ouverts du lundi au vendredi de 9h à 13h et de 14h à 18h, sur rendez-vous le samedi.

✓ SUIVEZ-NOUS !

<https://www.visiondumonde.org>

blog.visiondumonde.org/

www.facebook.com

www.youtube.com

www.instagram.com

twitter.com